



Gestión Integrada de Padrones GIP

Agenda

Origen del proyecto

Situación inicial

Objetivo del proyecto

Filosofía de trabajo

Situación actual

Visión a futuro



Origen del proyecto

Definiciones básicas:

padrones territoriales

bienes inmuebles departamentales

Numerosas áreas involucradas:

Contaduría, Escribanía, Planificación Territorial, Catastro y Avalúo, Edificaciones, Descentralización, Tierras y Viviendas, Desarrollo Económico, etc.


Creación de una Comisión de trabajo - Año 2004



Situación inicial



- Bases de datos locales
- Datos inconsistentes o redundantes
- Datos en papel o planillas de cálculo
- Responsabilidades difusas
- Falta de aplicaciones de gestión
- Soluciones en tecnologías no integrables
- Comunicación vía expediente



Objetivo del proyecto

Centralizar los datos en las bases de datos institucionales

Dar garantías sobre los datos

Brindar herramientas de gestión a los que no la tienen

Delimitar responsabilidades

Optimizar los tiempos de respuesta en la gestión

Dar acceso a los datos a quien los necesite



Filosofía de trabajo



- Brindar una solución transversal a toda la institución
- Promover la colaboración entre las distintas áreas de gestión
- Integración en etapas generando sinergia
- Explotar el uso de otras aplicaciones transversales existentes
- Alinear la gestión a las políticas tecnológicas de la DTI

Situación actual

Comenzando a aceptar el cambio

Sobrellevando carencias de recursos

Valorizando y potenciando esfuerzos

Generando conciencia de gestión colaborativa

Asumiendo responsabilidades

Exigiendo calidad de información


Acercándose nuevos actores





Situación actual

Consulta Integrada de Padrones

INTENDENCIA DE MONTEVIDEO  Montevideo de Todos

Volver al menú principal Patricia Hernandez ▼

Información de padrón

Padrón: 🔍

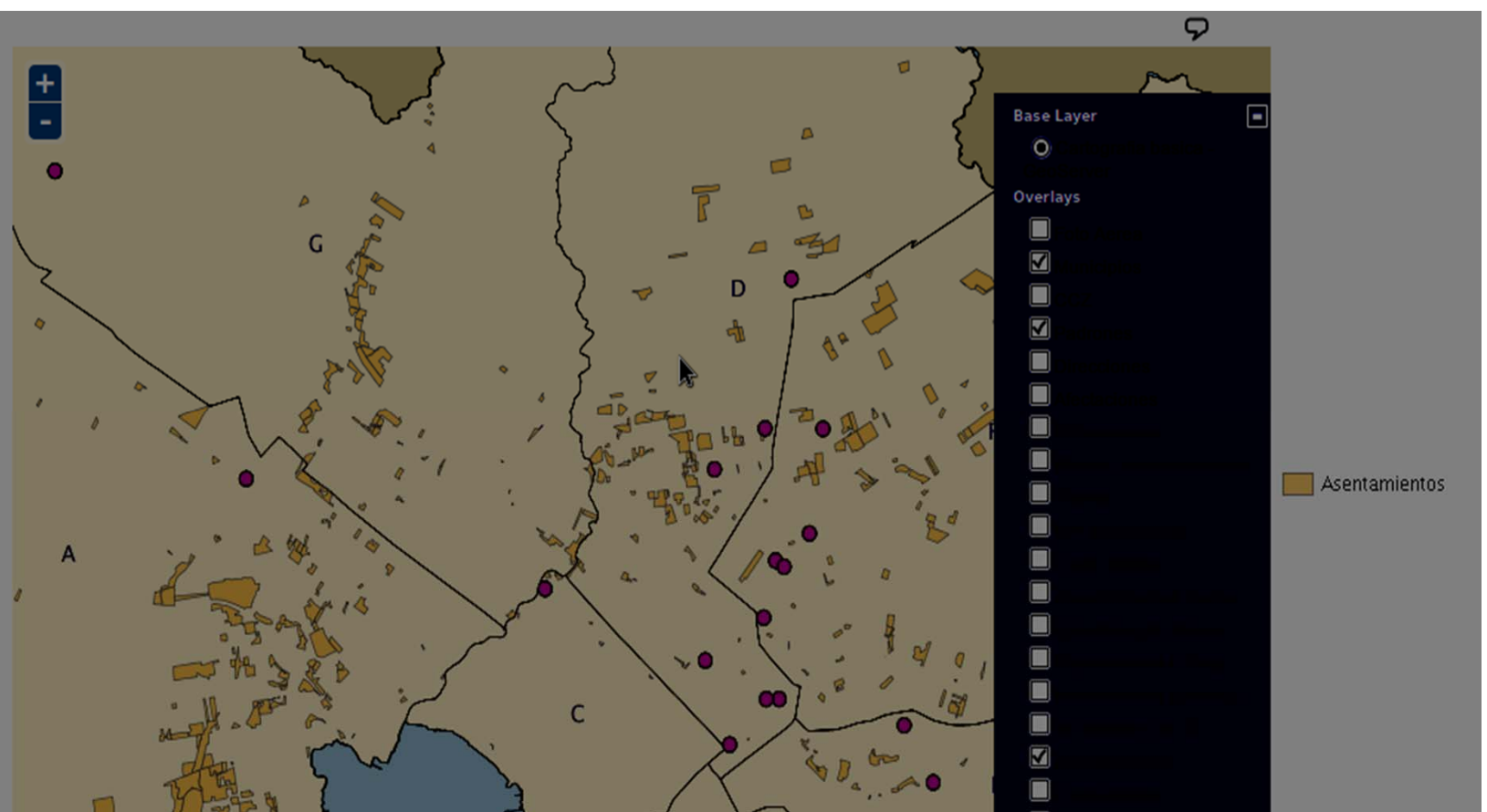
Territorial **Formal** **Actuaciones**

Expropiaciones Mutaciones Prediales Permisos de construcción Proyectos de alineaciones Concesiones **Saneamiento**

Está en zona de cobertura de saneamiento:

9096 0587

Situación actual





Situación actual

Id del Bien: 9479
Tipo del Bien: Fraccion Padron: 7207
Fraccion: C

[Modificar Tipo de Bien](#)

Datos Bien Datos Escribanía Datos Catastro Datos Investigación Datos Históricos Situación del Bien Datos Geográficos

Tipos

- Fraccion
- Solar
- Unidad Habitacional

Estados

- Inicial
- A Investigar
- Investigado
- Val.UABID
- Val.Escribanía

Visión a futuro

Continuar completando el puzle acompañando los cambios
institucionales

Mejorar la gestión ante la ciudadanía

Brindar datos a ciudadanos, organismos e instituciones:

Datos abiertos

Brindar servicios a organismos u instituciones:

Servicios abiertos





Muchas